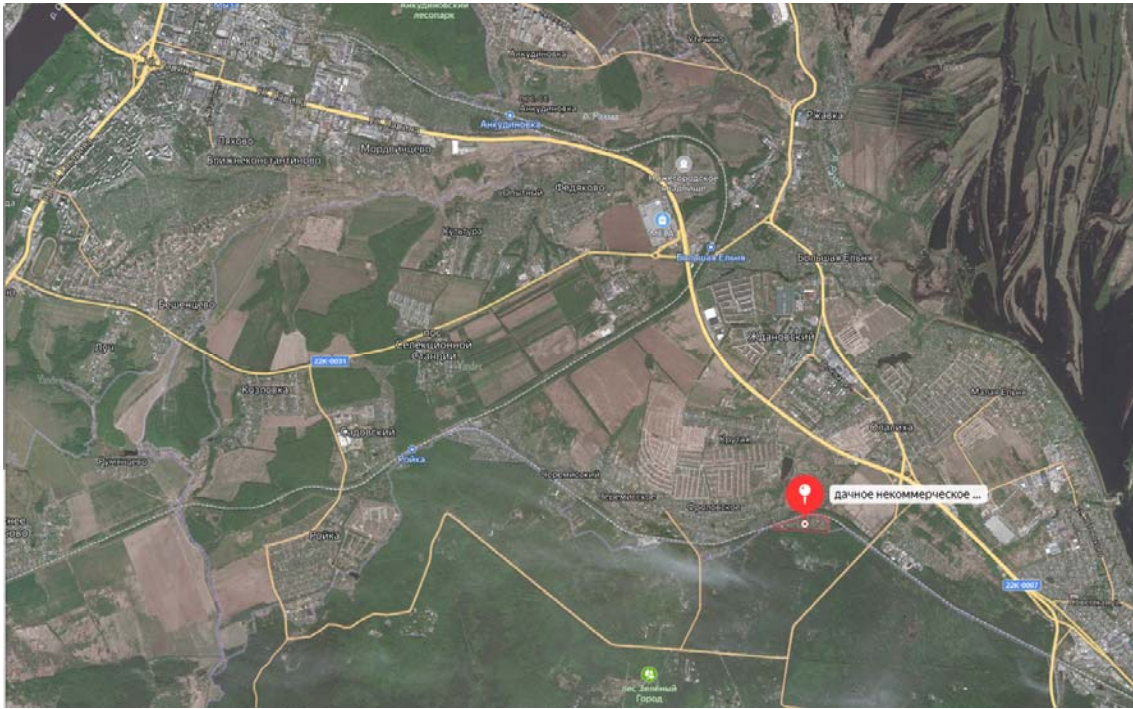


*Комиссия по вопросам
землепользования и застройки в
городе Нижнем Новгороде*

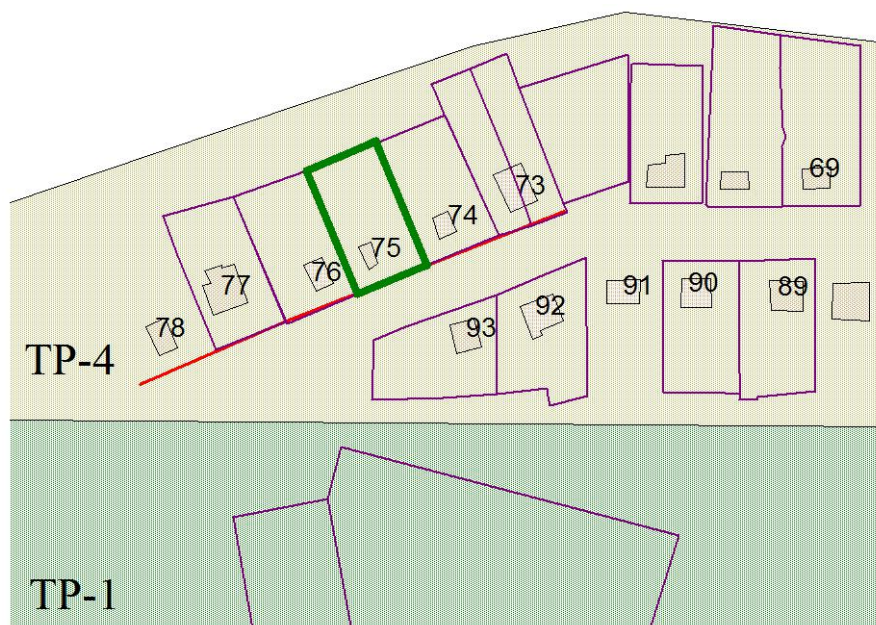
1. О рассмотрении результатов общественных обсуждений по вопросу предоставления разрешения на условно разрешенный вид использования объекта капитального строительства:

1.1. Для территориальной зоны ТР-4 (зона коллективного садоводства) условно разрешенный вид использования объекта капитального строительства «жилой дом», расположенного на земельном участке с кадастровым номером 52:18:0100010:69 по адресу: Нижегородская область, город Нижний Новгород, Нижегородский район, курортный посёлок Зеленый город, Березовая роща 2, дача № 75

Заявитель: Литвинова Лилия Петровна



ТР-4. Зона коллективного садоводства



Запрашивается условно разрешенный
вид использования объекта
капитального строительства:

«ЖИЛОЙ ДОМ»

Статья 32.9. Градостроительные регламенты зоны коллективного садоводства ТР-4

Виды разрешенного использования земельных участков (наименование, код)	Виды разрешенного использования земельных участков (описание)	Виды разрешенного использования объектов капитального строительства (наименование объектов капитального строительства)	Вспомогательные виды разрешенного использования	Предельные (минимальные и (или) максимальные) размеры земельных участков						Предельные параметры разрешенного строительства, реконструкции объектов капитального строительства				Иные предельные параметры разрешенного строительства, реконструкции объектов капитального строительства
				минимальная			максимальная			предельная высота/количество этажей		Максимальный процент застройки %	Минимальные отступы от границ земельного участка м	
				длина м	ширина м	площадь кв. м	длина м	ширина м	площадь кв. м	Количество этажей	м			
1	2	3	4	5	6	7	8	9	10	11	12	13	14	15
Условно разрешенные виды использования														
Ведение садоводства 13.2	Осуществление отдыха и (или) выращивание гражданами и для собственных нужд сельскохозяйственных культур; размещение для собственных нужд садового дома, жилого дома, указанного в описании вида разрешенного использования с кодом 2.1, хозяйственных построек и гаражей	ЖИЛОЙ ДОМ	Инженерные сооружения коммунального обслуживания	9	9	400	*	*	*	3	10 ^{***}	20	3 до жилого дома 1 до отдельно стоящих хозяйственных построек, строений, сооружений вспомогательного использования 5 м открытых стоянок	Минимальный отступ от красной линии до индивидуально жилого дома, хозяйственных построек, строений, сооружений вспомогательного использования 5 м

Примечание:

*Предельные размеры земельных участков не подлежат установлению.

**Предельные параметры разрешенного строительства, реконструкции объектов капитального строительства не подлежат установлению.

*** Может быть ограничена по требованию участников публичных слушаний по вопросу предоставления разрешения на условно разрешенный вид использования.».



**Министерство
градостроительной деятельности и развития агломераций
Нижегородской области**

П Р И К А З

17 ноября 2021 г.

г. Нижний Новгород

№ 07-01-06/192

**Об утверждении изменений в Правила
землепользования и застройки города
Нижнего Новгорода, утвержденные приказом
департамента градостроительной
деятельности и развития агломераций
Нижегородской области от 30 марта 2018 г.
№ 07-01-06/22**

В соответствии со статьей 8², 33 Градостроительного кодекса Российской Федерации, статьей 2¹ Закона Нижегородской области от 23 декабря 2014 г. № 197-З «О перераспределении отдельных полномочий между органами местного самоуправления муниципальных образований Нижегородской области и органами государственной власти Нижегородской области», пунктом 3.1.10 Положения о министерстве градостроительной деятельности и развития агломераций Нижегородской области, утвержденного постановлением Правительства Нижегородской области от 16 апреля 2020 г. № 308, приказом министерства градостроительной деятельности и развития агломераций Нижегородской области от 18 мая 2021 г. № 07-01-06/75 «О подготовке проекта о внесении изменений в Правила землепользования и застройки города Нижнего Новгорода», протоколом заседания комиссии по подготовке правил землепользования и застройки и иным вопросам землепользования и застройки Нижегородской области от 19 августа 2021 г. № 83 приказываю:

1. Утвердить изменения в Правила землепользования и застройки города Нижнего Новгорода, утвержденные приказом департамента градостроительной деятельности и развития агломерации Нижегородской области от 30 марта 2018 г. № 07-01-06/22 (далее – Правила землепользования и застройки города Нижнего Новгорода), изложив пункт 1 статьи 32.9 Градостроительные регламенты зоны коллективного садоводства ТР-4 в следующей редакции:

«1. Зона коллективного садоводства выделена для обеспечения правовых условий использования территорий в целях удовлетворения потребностей населения в выращивании фруктов и овощей, а также отдыха.

Виды разрешенного использования земельных участков (наименование, код)	Виды разрешенного использования земельных участков (описание)	Виды разрешенного использования объектов капитального строительства (наименование объектов капитального строительства)	Вспомогательные виды разрешенного использования	Предельные (минимальные и (или) максимальные) размеры земельных участков						Предельные параметры разрешенного строительства, реконструкции объектов капитального строительства				Иные предельные параметры разрешенного строительства, реконструкции объектов капитального строительства
				минимальная			максимальная			предельная высота/категория этажей		Максимальный процент застройки, %	Минимальные отступы от границ земельного участка, м	
				длина, м	ширина, м	площадь, кв. м	длина, м	ширина, м	площадь, кв. м	Количество этажей	м			
1	2	3	4	5	6	7	8	9	10	11	12	13	14	15
Основные виды разрешенного использования														
Коммунальное обслуживание 3.1	Размещение зданий и сооружений в целях обеспечения физическими и юридическими лицами коммунальных услуг населению.	Объекты сети водоснабжения, водоотведения, теплоснабжения, электроснабжения, газоснабжения, связи, наружного освещения		*	*	**	**	*	*	**	**	**	**	**

Земельные участки общедолевой собственности 13.0	Земельные участки, являющиеся имуществом общего пользования и предназначенные для общего пользования правообладателями земельных участков, расположенных в границах территории и ведения гражданами и садоводства или огороженности для собственных нужд, а (или) для размещения объектов капитального строительства, относящихся к имуществу общего пользования	Проезд Разделочная площадь	Инженерные сооружения коммунального обслуживания; сторожки; здание правления; пожарный вагон; напорная площадка для установок и мукомольных конвейеров; элемент благоустройства	*	*	**	**	*	*	**	**	**	**	**
Ведение садоводства 13.2	Осуществление отдыха и (или) выращивания гражданами для собственных нужд сельскохозяйственных культур; размещение для собственных нужд садового дома, жилого дома, указанного в описании вида разрешенного использования с кодом 2.1, хозяйственных построек и гаражей	садовый дом	Инженерные сооружения коммунального обслуживания	*	*	300	*	*	*	2	7	15	3 до садового дома 1 до отдельно стоящих хозяйственных построек, строений, сооружений или вспомогательного назначения; открытых стоянок	Минимальный отступ от красной линии садового дома, хозяйственных построек, строений, сооружений или вспомогательного назначения 5 м.

Условия реализации вида использования														
Ведение садоводства 13.2	Осуществление отдыха и (или) выращивания гражданами для собственных нужд сельскохозяйственных культур; размещение для собственных нужд садового дома, жилого дома, указанного в описании вида разрешенного использования с кодом 2.1, хозяйственных построек и гаражей	жилой дом	Инженерные сооружения коммунального обслуживания	9	9	100	**	**	*	3	10 ***	20	3 до жилого дома 1 до отдельно стоящих хозяйственных построек, строений, сооружений или вспомогательного назначения; открытых стоянок	Минимальный отступ от красной линии садового дома, хозяйственных построек, строений, сооружений или вспомогательного назначения 5 м.

Примечание:

*Пределные размеры земельных участков не подлежат установлению.

**Пределные параметры разрешенного строительства, реконструкции объектов капитального строительства не подлежат установлению.

*** Может быть ограничена по требованию участников публичных слушаний по вопросу предоставления разрешения на условно разрешенный вид использования.».

Заключение о результатах общественных обсуждений

Заключение о результатах общественных обсуждений

17.02.2022г.

(дата)

Общественные обсуждения по проекту постановления администрации города Нижнего Новгорода «О предоставлении Литвиновой Л.П. разрешения на условно разрешенный вид использования объекта капитального строительства, расположенного на земельном участке с кадастровым номером 52:18:0100010:69 по адресу: Нижегородская область, город Нижний Новгород, Нижегородский район, курортный поселок Зеленый город, Березовая роща 2, дача №75»

(указывается наименование проекта, рассмотренного на общественных обсуждениях)

Инициатор, разработчик проекта: Литвинова Л.П.

(Ф.И.О. физического лица, наименование и ИНН юридического лица)

Оповещение о проведении общественных обсуждений производилось: в газете «День города Нижний Новгород» № 7 (1740) от 28.01.2022г.; на официальном сайте администрации по адресу: <https://admgor.nnov.ru/Gorod/Napravleniya-raboty/Gradostroitelstvo/Publichnye-slushaniya/Obshchestvennye-obsuzhdeniya-2022>

(форма, источник оповещения, дата размещения, публикации оповещения)

Экспозиция проекта проводилась по адресу: г. Нижний Новгород, Нижегородский район, улица Пискунова, дом 1 (здание администрации Нижегородского района города Нижнего Новгорода, на информационных стендах) со дня размещения проекта и информационных материалов на сайте администрации города Нижнего Новгорода с 04.02.2022 по 11.02.2022 с понедельника по пятницу с 09-00 до 12-00 и с 13-00 до 17-00

(дата, время и место проведения экспозиции проекта)

Предложения и замечания участников общественных обсуждений принимались с 04.02.2022г. по 11.02.2022г.

(срок, в течение которого принимались предложения и замечания участников общественных обсуждений)

Посредством:

- 1) в письменной форме в адрес Комиссии по подготовке и проведению общественных обсуждений в муниципальном образовании городской округ город Нижний Новгород по адресу: 603005, город Нижний Новгород, Нижегородский район, улица Пискунова, дом 1, электронная почта: ngradm@nizh.admgor.nnov.ru;
- 2) посредством записи в журнале учета посетителей экспозиции проекта, подлежащего рассмотрению на общественных обсуждениях;
- 3) посредством ИСОО по адресу: <https://admgor.nnov.ru/Gorod/Napravleniya-raboty/Gradostroitelstvo/Publichnye-slushaniya/Obshchestvennye-obsuzhdeniya-2022>

(указать способы направления поступивших предложений и замечаний)

Количество участников общественных обсуждений: 0 (ноль)

Реквизиты протокола общественных обсуждений: от 14.02.2022.

Содержание внесенных предложений и замечаний участников общественных обсуждений:

N п/п	Фамилия, имя, отчество физического лица или наименование юридического лица, внесшего предложение	Содержание предложения или замечания
-------	--	--------------------------------------

	Замечания и предложения граждан, постоянно проживающих на территории, в пределах которой проведены общественные обсуждения
	Не поступили
	Замечания и предложения правообладателей находящихся в границах этой территории земельных участков и (или) расположенных на них объектов капитального строительства, а также правообладателей помещений, являющихся частью указанных объектов капитального строительства
	Не поступили

Аргументированные рекомендации о целесообразности или нецелесообразности учета внесенных участниками общественных обсуждений предложений и замечаний и выводы по результатам общественных обсуждений:

В срок проведения общественных обсуждений в комиссию по подготовке и проведению общественных обсуждений в Нижегородском районе замечания и предложения не поступали.

Общественные обсуждения по проекту постановления администрации города Нижнего Новгорода «О предоставлении Литвиновой Л.П. разрешения на условно разрешенный вид использования объекта капитального строительства, расположенного на земельном участке с кадастровым номером 52:18:0100010:69 по адресу: Нижегородская область, город Нижний Новгород, Нижегородский район, курортный поселок Зеленый город, Березовая роща 2, дача №75» состоялись.

Председатель Комиссии по подготовке и проведению общественных обсуждений




(подпись)

С.Ю. Крутов

(расшифровка подписи)

Фотоматериал от администрации Нижегородского района



2. О рассмотрении результатов общественных обсуждений по вопросу предоставления разрешения на отклонение от предельных параметров разрешенного строительства, реконструкции объекта капитального строительства:

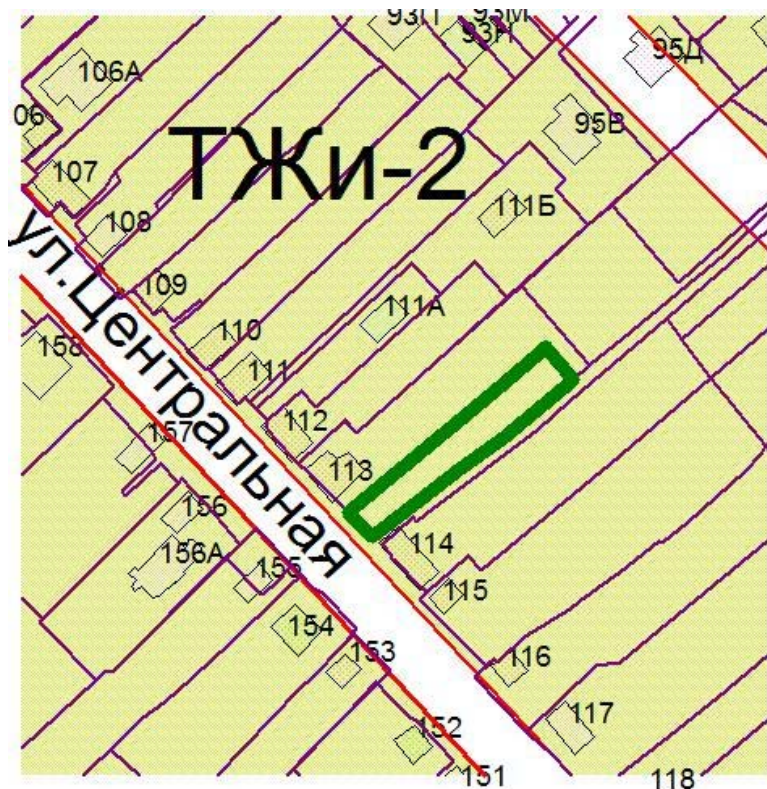
2.1. Для территориальной зоны ТЖи-2 (зона индивидуальной среднеплотной жилой застройки) в части уменьшения отступа от границ земельного участка до индивидуального жилого дома до 1,0 м для земельного участка 113 В (кадастровый номер 52:26:0010045:1632) по ул.Центральная, дер.Новопокровское город Нижний Новгород

Заявитель: Волков Александр Сергеевич

Статья 29.3. Градостроительные регламенты зоны индивидуальной среднеплотной жилой застройки ТЖи-2

Виды разрешенного использования земельных участков (наименование, код)	Виды разрешенного использования земельных участков (описание)	Виды разрешенного использования объектов капитального строительства (наименование объектов капитального строительства)	Вспомогательные виды разрешенного использования	Пределные (минимальные и (или) максимальные) размеры земельных участков						Пределные параметры разрешенного строительства, реконструкции объектов капитального строительства				Иные предельные параметры разрешенного строительства, реконструкции объектов капитального строительства
				минимальная			максимальная			высота/ количество этажей		Максимальный процент застройки	Минимальные отступы от границ земельного участка	
				длина м.	ширина м.	площадь, кв.м.	длина м.	ширина м.	площадь кв.м.	количество этажей	м.			
												%		
1	2	3	4	5	6	7	8	9	10	11	12	13	14	15
Основные виды разрешенного использования														
Для индивидуального жилищного строительства 2.1	Размещение индивидуального жилого дома (дом, пригодный для постоянного проживания, высотой не выше трех надземных этажей); выращивание плодовых, ягодных, овощных, бахчевых или иных декоративных или сельскохозяйственных культур; размещение индивидуальных гаражей и подсобных сооружений	индивидуальный жилой дом	хозяйственно-бытовые постройки для удовлетворения личных нужд граждан: гараж, сарай, баня, теплица, бассейн, беседка, сооружения для хранения сельскохозяйственной продукции; инженерные сооружения коммунального обслуживания и инженерной защиты	9	9	400	*	*	2000	3	**	20	3 до индивидуального жилого дома 1 до хозяйственных построек, строений, сооружений вспомогательно го использования, открытых стоянок	Минимальный отступ от красной линии до индивидуального жилого дома, хозяйственных построек, строений, сооружений вспомогательного использования 5 м

ТЖи-2. Зона индивидуальной среднеточной жилой застройки



Минимальные отступы от границ земельного участка до индивидуального жилого дома

• 3,0 м

Запрашиваемые изменения:

В части уменьшения отступа от границ земельного участка до индивидуального жилого дома до 1,0 м



Заключение о результатах общественных обсуждений

Заключение о результатах общественных обсуждений

14.02.2022
(дата)

Общественные обсуждения, состоявшиеся в муниципальном образовании городской округ город Нижний Новгород по проекту постановления администрации города Нижнего Новгорода «О предоставлении Волкову А.С. разрешения на отклонение от предельных параметров разрешенного строительства, реконструкции объектов капитального строительства на земельном участке, расположенном по адресу: Нижегородская область, город Нижний Новгород, дер. Новопокровское, улица Центральная, земельный участок 113В (кадастровый номер 52:26:0010045:1632)»

(указывается наименование проекта, рассмотренного на общественных обсуждениях)

Инициатор, разработчик проекта: Волков А.С.

(Ф.И.О. физического лица, наименование и ИНН юридического лица)

Оповещение о проведении общественных обсуждений производилось посредством ИСОО по адресу: <https://admgor.nnov.ru/Gorod/Napravleniya-raboty/Gradostroitelstvo/Publichnye-slushaniya/Obshchestvennye-obsuzhdeniya-2022>; публикация в газете «День города. Нижний Новгород» от № 7 (1740) от 28.01.2022; на информационных стендах в здании администрации Советского района города Нижнего Новгорода

(форма, источник оповещения, дата размещения, публикации оповещения)

Экспозиция проекта проводилась: с 04.02.2022 по 11.02.2022 с понедельника по пятницу с 09.00 до 12.00 и с 13.00 до 17.00 по адресу: г. Нижний Новгород, Советский район, площадь Советская, дом 1 (здание администрации Советского района города Нижнего Новгорода, на информационных стендах)

(дата, время и место проведения экспозиции проекта)

предложения и замечания участников общественных обсуждений принимались с 04.02.2022 по 11.02.2022

(срок, в течение которого принимались предложения и замечания участников общественных обсуждений)

посредством:

1. В письменной форме в адрес Комиссии по подготовке и проведению общественных обсуждений в муниципальном образовании городской округ город Нижний Новгород по адресу: 603106, город Нижний Новгород, Советский район, площадь Советская, дом 1, электронная почта: adm@sov.admgor.nnov.ru;
2. Посредством записи в журнале учета посетителей экспозиции проекта, подлежащего рассмотрению на общественных обсуждениях;
3. посредством ИСОО по адресу: <https://admgor.nnov.ru/Gorod/Napravleniya-raboty/Gradostroitelstvo/Publichnye-slushaniya/Obshchestvennye-obsuzhdeniya-2022>

(указать способы направления поступивших предложений и замечаний)

Количество участников общественных обсуждений: 0 (ноль)

Реквизиты протокола общественных обсуждений: протокол от 14.02.2022.

Содержание внесенных предложений и замечаний участников общественных обсуждений:

N	Фамилия, имя, отчество	Содержание предложения или замечания
---	------------------------	--------------------------------------

п / п	физического лица или наименование юридического лица, внесшего предложение	
	Замечания и предложения граждан, постоянно проживающих на территории, в пределах которой проведены общественные обсуждения	
	Не поступало	
	Замечания и предложения правообладателей находящихся в границах этой территории земельных участков и (или) расположенных на них объектов капитального строительства, а также правообладателей помещений, являющихся частью указанных объектов капитального строительства	
	Не поступало	

Аргументированные рекомендации о целесообразности или нецелесообразности учета внесенных участниками общественных обсуждений предложений и замечаний и выводы по результатам общественных обсуждений:

В срок проведения общественных обсуждений в комиссию по подготовке и проведению общественных обсуждений в Советском районе замечания и предложения не поступали.

Общественные обсуждения проекту постановления администрации города Нижнего Новгорода «О предоставлении Волкову А.С. разрешения на отклонение от предельных параметров разрешенного строительства, реконструкции объектов капитального строительства на земельном участке, расположенном по адресу: Нижегородская область, город Нижний Новгород, дер. Новопокровское, улица Центральная, земельный участок 113В (кадастровый номер 52:26:0010045:1632)» организационная комиссия считает **состоявшимися**.

Председатель Комиссии
по подготовке и проведению
общественных обсуждений



(подпись)

Е.Н. Аширова

Фотоматериал от администрации Советского района

